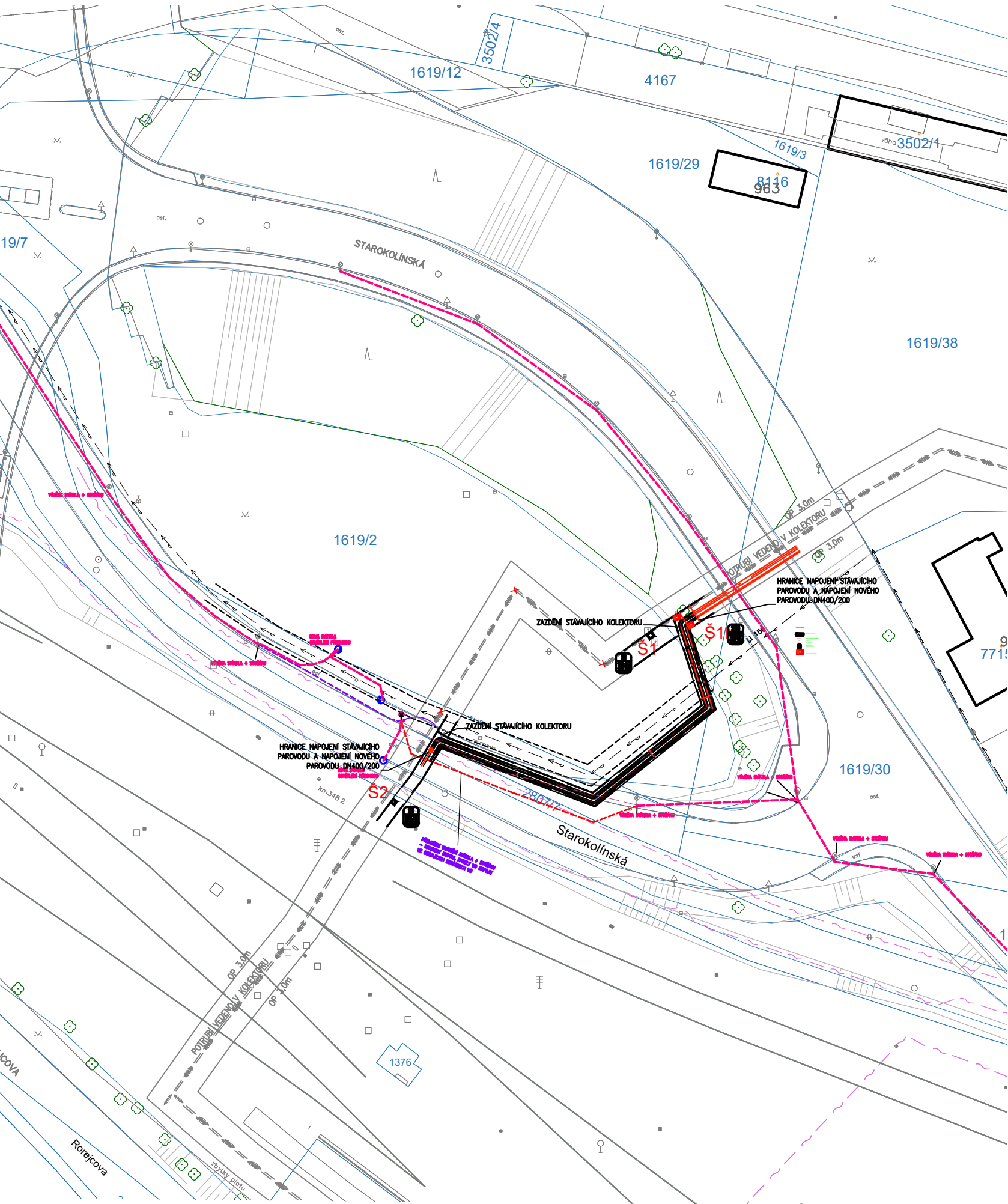

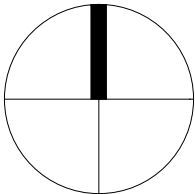


KATASTRÁLNÍ ÚZEMÍ KOLÍN
M 1:750



OBRYŠ BUDOVY
KATASTRÁLNÍ ÚZEMÍ



INVESTOR / CLIENT:



Město Kolín
Karlovo náměstí 78, 280 12 Kolín I
IČ : 00235440, DIČ : CZ00235440

ARCHITEKT / ARCHITECT:

GENERÁLNÍ PROJEKTANT / CHIEF DESIGNER:



Projekt Haly s.r.o.
Plynární 10, 170 00 Praha
e-mail: projekce@projekthaly.cz
www.projekthaly.cz

ZPRACOVATEL ČÁSTI / PART DESIGNER:

Projekt Haly s.r.o.
Plynární 10, 170 00 Praha
e-mail: projekce@projekthaly.cz
www.projekthaly.cz

HIP / CHIEF ENGINEER:

Ing. Ondřej Němec

VYPRACOVAL / CREATED BY:

Kolektiv

ZODPOVÍDÁ / RESPONSIBLE:

Ing. Ondřej Němec

AKCE / PROJECT:

PARKOVACÍ DŮM V KOLÍNĚ
PŘELOŽKA PAROVODU

k.ú. Kolín, p.č. 1619/2, 1619/7, 1619/16, 1619/30, 2895/2

STUPEŇ DOKUMENTACE / DESIGN STAGE:

DOKUMENTACE PRO PROVEDENÍ STAVBA

DÍL:

C

ČÁST / PART:

SITUAČNÍ VÝKRESY

NÁZEV PŘÍLOHY / INSET TITLE:

KATASTRÁLNÍ SITUACE
PŘELOŽKA PAROVODU

1.VYDÁNÍ / 1ST ISSUE:	DATUM VYDÁNÍ / DATE:	ZAKÁZKA / JOB NR.:	PARÉ / SET:
04/2025	04/2025	2024.0054	
DÍL:	FORMÁT / SIZE:	MĚŘÍTKO / SCALE:	
C	12 X A4	1 : 750	
STUPEŇ / STAGE:	DÍL:	OBJEKT / OBJECT	ČÁST / PART:
DPS	C	SIT	KAT
		KÓD / CODE:	ČÍSLO / NUM.:
		000	02
		REVIZE :	00